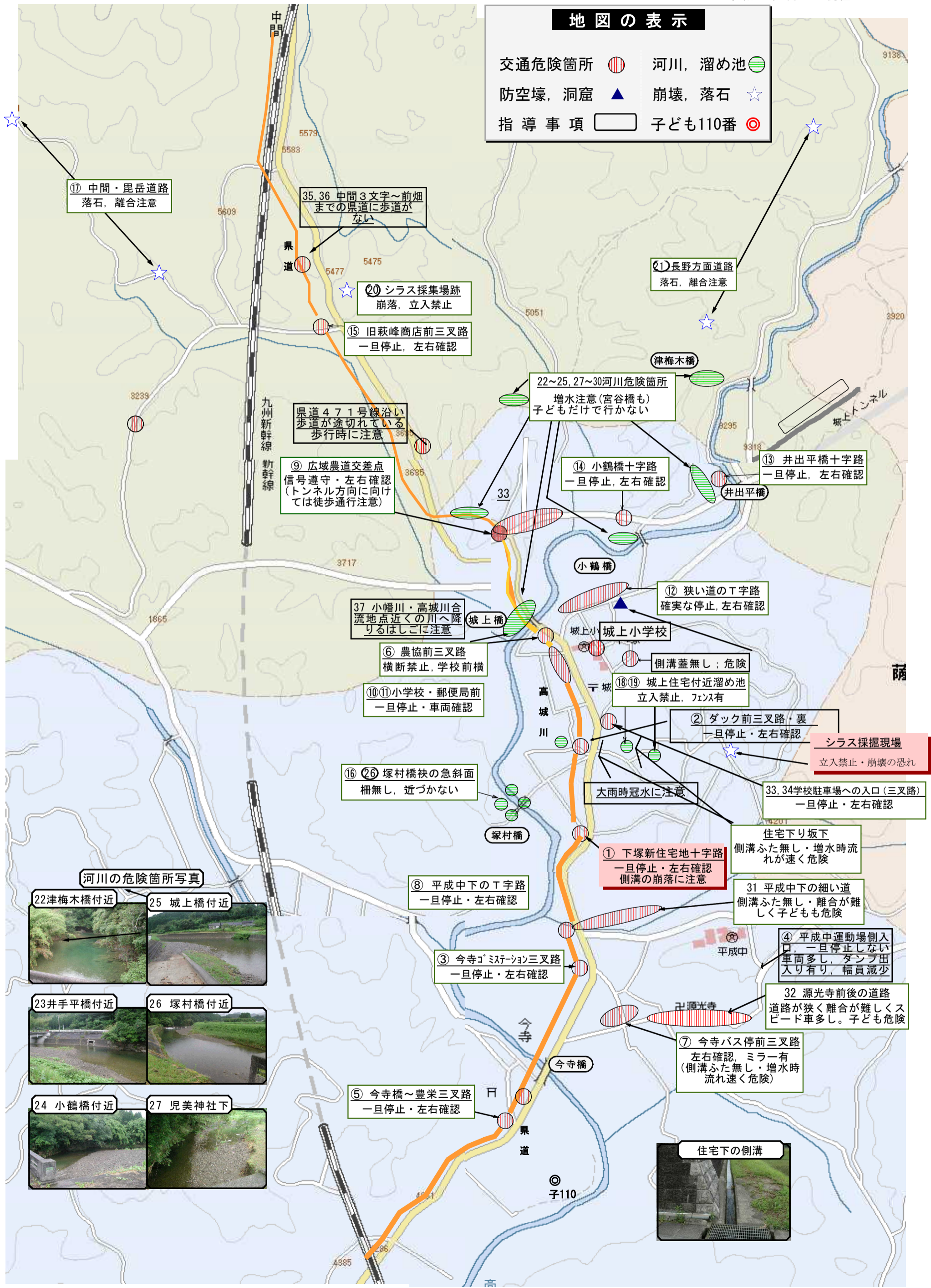


城上小学校区（城上地区）危険箇所マップ

令和5年4月25日現在



地図の表示

- 交通危険箇所 ● 河川, 溜め池 ●
- 防空壕, 洞窟 ▲ 崩壊, 落石 ☆
- 指導事項 子ども110番 ◎

① 中間・毘岳道路
落石, 離合注意

35, 36 中間3文字~前畑
までの県道に歩道が
ない

⑩ シラス採集場跡
崩落, 立入禁止

⑮ 旧萩峰商店前三叉路
一旦停止, 左右確認

⑪ 長野方面道路
落石, 離合注意

県道471号線沿い
歩道が途切れている
歩行時に注意

⑨ 広域農道交差点
信号遵守・左右確認
(トンネル方向に向け
ては徒歩通行注意)

22~25, 27~30 河川危険箇所
増水注意(宮谷橋も)
子どもだけで行かない

⑭ 小鶴橋十字路
一旦停止, 左右確認

⑬ 井出平橋十字路
一旦停止, 左右確認

37 小幡川・高城川合
流地点近くの川へ降
りるほしごに注意

⑥ 農協前三叉路
横断禁止, 学校前横

⑩⑪ 小学校・郵便局前
一旦停止・車両確認

⑫ 狭い道のT字路
確実な停止, 左右確認

⑮⑯ 城上住宅付近溜め池
立入禁止, フェンス有

② ダック前三叉路・裏
一旦停止・左右確認



シラス採掘現場
立入禁止・崩壊の恐れ

⑮⑯ 塚村橋袂の急斜面
柵無し, 近づかない

大雨時冠水に注意

33, 34 学校駐車場への入口(三叉路)
一旦停止・左右確認

河川の危険箇所写真



⑧ 平成中下のT字路
一旦停止・左右確認

① 下塚新住宅地十字路
一旦停止・左右確認
側溝の崩落に注意

住宅下り坂下
側溝ふた無し・増水時流
れが速く危険

③ 今寺ゴミステーション三叉路
一旦停止・左右確認

④ 平成中運動場側入
口・一旦停止しない
車両多し, タンプ出
入り有り, 幅員減少

32 源光寺前後の道路
道路が狭く離合が難しくス
ピード車多し。子ども危険

⑤ 今寺橋~豊栄三叉路
一旦停止・左右確認

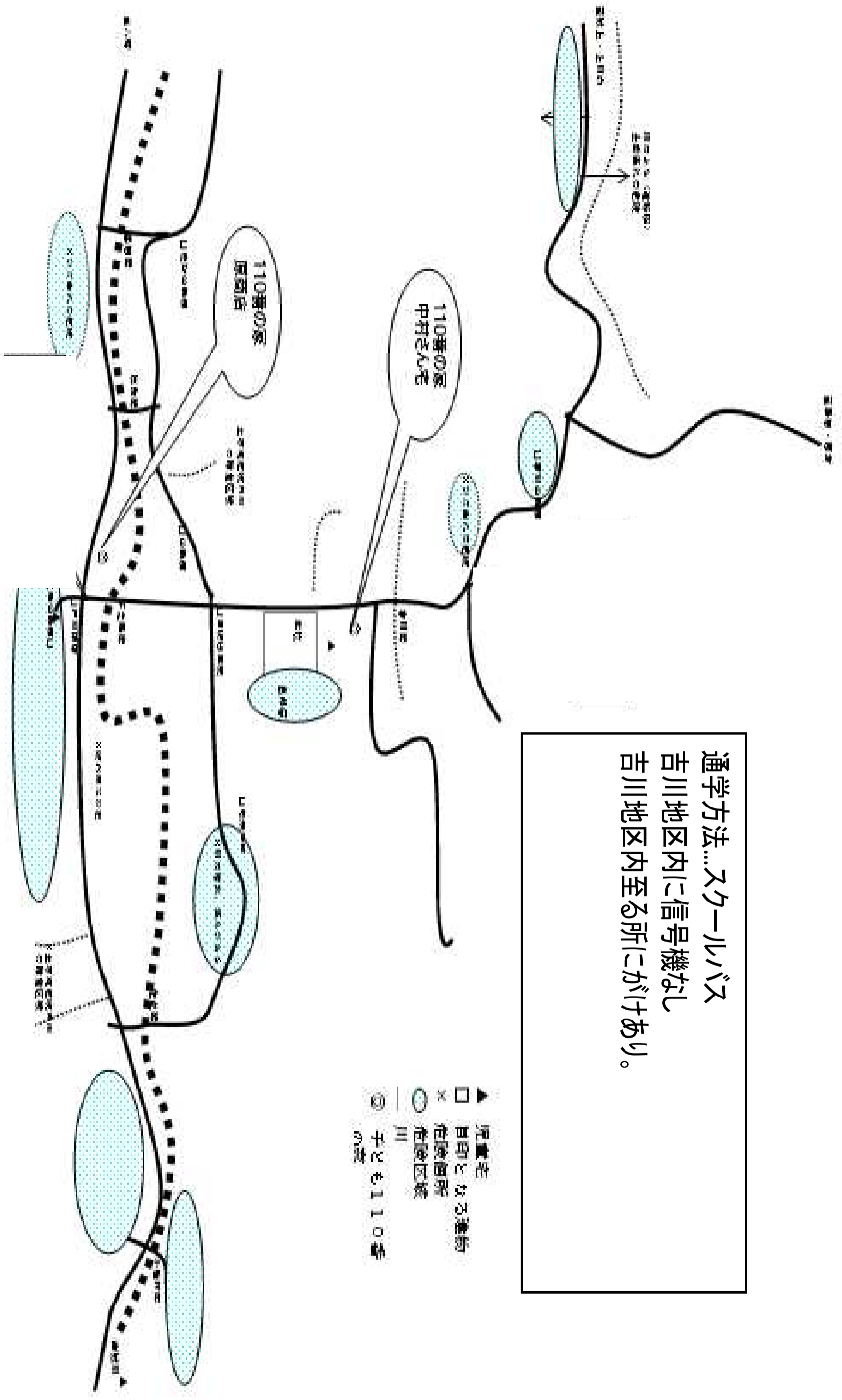
⑦ 今寺バス停前三叉路
左右確認, ミラー有
(側溝ふた無し・増水時
流れ速く危険)

住宅下の側溝



城上小学校区 (吉川地区) 危険箇所マップ

通学方法... スクールバス
 吉川地区内に信号機なし
 吉川地区内至る所にがけあり。



- ▲ 児童宅
- 目印となる建物
- × 危険箇所
- 危険区域
- 川 川
- ② 千ともし110番の家